

MOUNTAINBIKING
AUF WETTKAMPFSTRECKEN

Die Offenburger Worldclass-Mtb-Challenge zeigt es: Die Berge bei Offenburg sind ideal für Biker.



Jährlich im April und Mai treffen sich Spitzenfahrer, um im Marathon oder im Cross-Country ihre Frühform zu testen. Das dichte Netz an gut ausgeschilderten Wegen zwischen Renchtal und Kinzigtal bietet dazu eine fast **unerschöpfliche Auswahl an Touren**, die fast ganzjährig befahrbar sind. Wer im zeitigen Frühjahr seinem Hobby nachgehen oder sich auf die Wettkampfsaison vorbereiten will, findet hier **optimale Bedingungen**.

Alle Touren führen durch die abwechslungsreiche Vorbergzone, hier die Weinberge rund ums Ortenberger Schloss.



Offenburg, am Fuße des Schwarzwalds gelegen, ist **mit Bahn und Auto sehr gut erreichbar**. Auf kurzen Wegen mit dem Bike durch die rebenbewachsenen Hänge der Vorbergzone erklimmt man die ersten Berge, deren Türme eine **traumhaft schöne Aussicht** auf die Kulturlandschaft der Rheinebene und die Natur des Schwarzwalds eröffnen.

OFFENBURG 2 42 KM-BIKE-CHALLENGE

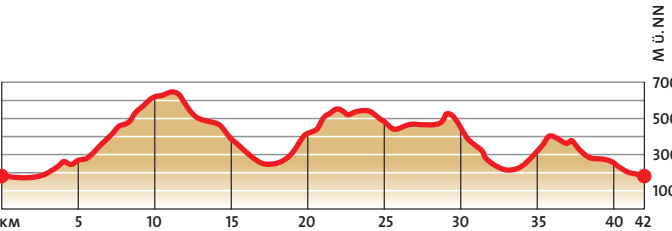


leicht mittelschwierig schwierig



Die Mitteldistanz der Offenburger Worldclass-Mtb-Challenge, fast ganzjährig befahrbar, führt zu den ersten Höhen des Schwarzwalds wie Brandeck und Hohes Horn mit Abstechern zu den Aussichtstürmen und zwei rasanten Talabfahrten.

Start und Ziel: Sportplatz Rammersweier, Durbacherstraße



OFFENBURG 3 MOOSKOPF-TOUR

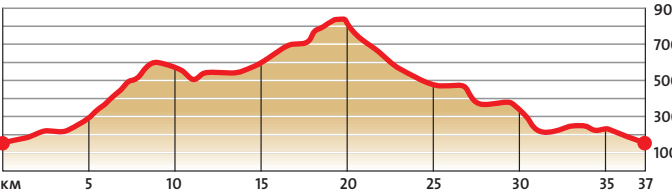


leicht mittelschwierig schwierig

Diese Tour zum höchsten Berg der Region und rund ums Durbachtal bietet saftige Anstiege und knackige Abfahrten. Weinliebhaber können die Tour bei einem Viertele in Durbach oder in den Offenburger Reblandgemeinden ausklingen lassen.
Start und Ziel: Parkplatz an der verlängerten Moltkestraße, Abzweigung nach Ebersweier. Weiterer Einstieg am Wanderparkplatz an der Straße nach Durbach.



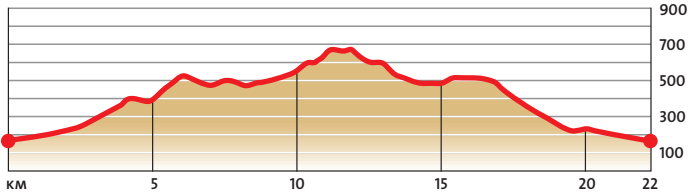
- Start und Ziel
- Steigung bis 7%
- Steigung über 7%
- Aussichtsturm
- Aussichtspunkt
- Schutzhütte
- Grillstelle
- Einkehrmöglichkeit
- Parkplatz



OFFENBURG 4 FEIERABEND-TOUR

leicht mittelschwierig schwierig

Die beim Kulturforum in Offenburg (Platz der Verfassungsfreunde, Borofsky-Skulptur) beginnende Tour erschließt die Vorbergzone und umrundet die Offenburger Hausberge. Gefasste Quellen laden zum Rasten ebenso ein wie die Gasthäuser nach der Abfahrt durchs Riedle.
Start und Ziel: Parkplatz am Kulturforum, Franz-Ludwig-Mersy-Straße



OFFENBURG 5 27 KM-BIKE-CHALLENGE

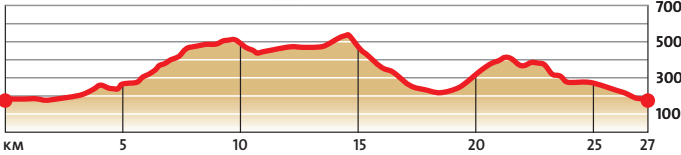


leicht mittelschwierig schwierig



Schon im Winter lockt diese kurze, knackige Runde durch die Reben in die ersten Hänge des Schwarzwalds mit einem herrlichen Ausblick über Offenburg und die Rheinebene. Sie ist die kürzeste der vier Wettkampfstrecken der Offenburger Worldclass-Mtb-Challenge im Mai jeden Jahres.

Start und Ziel: Sportplatz Rammersweier, Durbacherstraße





Turm auf dem Mooskopf, höchster Punkt der Tour 2 (841 m) mit toller Aussicht.

Der **Naturpark Schwarzwald Mitte/Nord** ist der größte Naturpark in Deutschland. Seine landschaftliche, kulturelle und infrastrukturelle Vielfalt macht ihn zu einem der bedeutendsten Erholungsgebiete Deutschlands. Aufgabe des Naturparks ist es, diese Vielfalt zu erhalten und die Potenziale weiterzuentwickeln, beispielsweise durch die Schaffung neuer sporttouristischer Angebote wie dieser Mountainbike-Strecken.

Kreisgrenzen

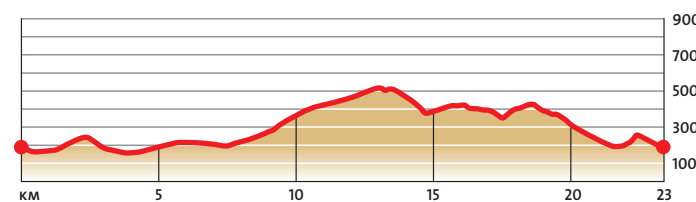


OFFENBURG-ZUNSWEIER 1 KAMMWEG-TOUR



Diese fast ganz-jährig befahrbare Strecke führt zunächst durch die reizvolle Kulturlandschaft der Zunsweier Vorberge mit herrlichen Ausblicken auf das Kinzigtal, die Rheinebene und die Schwarzwaldkulisse. Der gleichmäßige Anstieg zum Pionierstein wird belohnt durch anspruchsvolle Abfahrten über den Kammweg und den Bellenwald, dem wohl schönstem Waldgebiet Offenburgs. Zurück geht es über den Nächstenbach, wo am Waldparkplatz eine weitere Einstiegsmöglichkeit besteht.

Start und Ziel: Wanderparkplatz am Wolfsbrunnen



HINWEISE

Wir bitten Sie, die folgenden Hinweise zu beachten und wünschen viel Freude bei Ihren Mountainbike-Touren in einer der schönsten Regionen Deutschlands.

- Das Befahren aller Strecken geschieht grundsätzlich auf eigene Gefahr.
- Immer mit angepasster Geschwindigkeit unterwegs sein.
- Mit entgegenkommenden Fußgängern Blickkontakt aufnehmen und sicherstellen, dass sie auf das Vorbeifahren gefasst sind.
- Beim Überholen von Fußgängern sich rechtzeitig, etwa mit einer Klingel, bemerkbar machen und auf genügend Abstand und angemessene Geschwindigkeit achten.
- Rücksichtnahme auf die land- und forstwirtschaftliche Bewirtschaftung ist selbstverständlich. Die Eigentümer sorgen für die Pflege der Kulturlandschaft und die Benutzbarkeit der Wege.
- Beachten Sie bitte Sperrungen wegen Holzhauerei! Es besteht Lebensgefahr!
- Achten Sie besonders in den Weinbergen auf unerwartet einfahrende Fahrzeuge.
- Wege mit einer Breite unter zwei Metern sind in der Regel nicht befahrbar, außer sie sind als Bikerweg ausgeschildert.
- Die Dämmerung und die Nacht gehört den Tieren und der Ausübung der Jagd.
- Wir empfehlen das Tragen von Schutzhelm und Handschuhen.



Naturpark Schwarzwald Mitte/Nord
www.naturparkschwarzwald.de

Projektplanung: outdoor-concepts
Gestaltung: xxdesignpartner
Bilder: Jörg Scheiderbauer
© Naturpark 2007
Stadt Offenburg, Abt. Stadt- und Umweltplanung / Stabsstelle Stadtmarketing
Auflage: 5000, Stand: 03/07

Wir sind Partner und Förderer des Naturparks:

DURAVIT
www.duravit.de

Alpirsbacher Klosterbräu
www.alpirsbacher.de

neue bkk
www.neuebkk.de



NATURPARK SCHWARZWALD
MITTE/NORD



MOUNTAINBIKE-PARADIES OFFENBURG



Dieses Projekt wurde gefördert durch den **Naturpark Schwarzwald Mitte/Nord** mit Mitteln der Lotterie Glücksspirale und der Europäischen Union.

SCHWARZWALD

Stadt Offenburg